

BOLETÍN FINAL



TROFEO ORIENTACIÓN ORIHUELA DEL TREMEDAL 2024 LIGA ARAGONESA LIGA COMUNIDAD VALENCIANA

11 Y 12 DE MAYO 2024



HORARIO:
Media Distancia:
Sábado 16:00 h.
Larga Distancia:
Domingo 9:00 h.



INFORMACIÓN E INSCRIPCIONES EN WWW.CLUBIBON.ES



Ayto. Orihuela del Tremedal



Comarca de Serra de Alarcón



CLUB IBÓN



FARO



Diputación de Teruel



GOBIERNO DE ARAGON





Presentación

Desde el Club Ibón Orientación Zaragoza os invitamos a participar los días 11 y 12 de mayo en el Trofeo Orientación "Orihuela del Tremedal 2024", que tendrá lugar en la localidad de Orihuela del Tremedal, dentro de esta impresionante Comarca de la Sierra de Albarracín.

Todas serán pruebas puntuables para la Liga Aragonesa de Orientación 2024, la Liga Autonómica de la Comunidad Valenciana 2024, y además serán valederas para la Liga Escolar 2023-2024.

El sábado por la tarde disputaremos la Media Distancia en "Los Tremedales I", un lugar impresionante para la práctica de nuestro deporte. El domingo correremos la Larga Distancia en "Los Tremedales II". Mapas usados en el TAO2023 y muy valorado por los más de 1500 deportistas que participaron, por la calidad técnica de los mapas y recorridos.

Nuestro agradecimiento a todos los organizadores, colaboradores y patrocinadores que han hecho posible la realización de esta prueba, depositando su confianza en nuestro deporte, sin ellos sería imposible su ejecución.

Os esperamos a todos los próximos días 11 y 12 de mayo.

El Equipo Organizador



Equipo Organización

Organiza: Club Ibón de Orientación.

Director Prueba: Jesús Paricio.

Director Técnico: Mario Vidal.

Secretaría: Carla Mainar, Yolanda Gil.

Equipo Campo: Miguel Rubio, Jorge Paricio, Pedro Villar, Pedro Corihuela, Teresa Moreno.

Equipo Salidas: Coral Francés, Isabel Sanz, Azucena Carruesco, Montserrat Esteve, Mikel Silván.

Trazados: Mario Vidal.

Cartografía: Mario Vidal.

Sportident: Jesús Paricio.

Logística: Luis A. Usón.



El Lugar de Competición

Enlace Localizaciones "Trofeo Orihuela del Tremedal":

https://www.google.com/maps/d/edit?mid=1YEccBo7UX_1D7HexrtpUj7_OdEkksiU&usp=sharing



Suelo Duro y Parking Caravanas:

Zona preparada, equipada y autorizada para pernoctar durante toda la Competición:

Parking obligatorio para Caravanas para todas las pruebas que se realicen en Orihuela del Tremedal. Desde este parking a zona de competición 800 m. andando (20´)



Suelo Duro en Pabellón Deportivo Orihuela del Tremedal. Desde suelo duro a zona de competición 800 m. andando (20´)





Programa

Sábado 11 de mayo:

12:00 h.: Apertura Suelo duro Pabellón deportivo Orihuela del Tremedal.

15:00 h.: Apertura secretaría. Residencia Tiempo Libre Orihuela del Tremedal.

16:00 h.: Salida primeros corredores. Distancia Media.

18:00 h.: Salida últimos corredores.

20:00 h.: Cierre de Meta.

Durante todo el día, posibilidad de visita al Centro de Interpretación de Orihuela del Tremedal.

Domingo 12 de mayo:

08:30 h.: Apertura secretaría. Residencia Tiempo Libre Orihuela del Tremedal.

09:00 h.: Salida primeros corredores. Larga Distancia.

11:00 h.: Salida últimos corredores.

13:30 h.: Cierre de Meta.

13:30 h.: Entrega de Premios "Trofeo Orihuela del Tremedal".



Inscripciones

Enlace a las inscripciones en www.clubibon.es.

Inscripciones **hasta el miércoles 8 de mayo a las 23:59 horas.**

Federados: a través de la aplicación SICO de FEDO: <https://www.fedo.org/web/>

No federados: inscripción a través de la plataforma: <https://apuntame.click/>

- La licencia de JDEE no sirve en las categorías de OPEN
- Las Inscripciones fuera de plazo tendrán un **recargo de 3 €**, excepto los Open.
- Inscripciones **fuera de plazo** o problemas con la plataforma, llamar al teléfono 676218701 (Jesús), para prever la impresión de los mapas; si no es así podría no haber mapas impresos suficientes.

Las inscripciones por transferencia se ingresarán por transferencia bancaria en la siguiente cuenta:

Titular: **Club Ibón Orientación Zaragoza.**

Entidad: **IBERCAJA**

IBAN: ES15 2085 5211 19 0331110865

COD. BIC: CAZRES2Z

Concepto: **Orihuela2024 "Nombre del CLUB" o "Nombre del inscrito"**

Las inscripciones no se considerarán formalizadas hasta realizar el ingreso bancario, el cual se acreditará enviando una copia del justificante de la transferencia, a la dirección de correo electrónico: tesoreria@clubibon.es

Los clubes que necesiten factura la tienen que solicitar previamente a: tesoreria@clubibon.es

Se admitirán inscripciones el día de la prueba para las categorías **OPEN** hasta la hora de comienzo de las salidas de cada evento, y siempre que exista disponibilidad de mapas.

Cuotas de Inscripción

Sábado: Media Distancia	FEDERADO	NO FEDERADO (incluye licencia)
Open Amarillo	4 €	6 €
Categoría < 18 años	4 €	6 €
O. Naranja / Rojo / Categoría > 18 años	9 €	11 €

Domingo: Larga Distancia	FEDERADO	NO FEDERADO (incluye licencia)
Open Amarillo	4 €	6 €
Categoría < 18 años	4 €	6 €
O. Naranja / Rojo / Categoría > 18 años	9 €	11 €

Alquiler Pinza Electrónica: 2 € / Día.

Suelo Duro Orihuela del Tremedal: 3 €.

Categorías

Los corredores, en el momento de realizar la inscripción, deberán escoger la categoría establecida en la columna "TROFEO ORIHUELA", según la correspondencia con las diferentes competiciones a celebrar.

TROFEO ORIHUELA	LIGA ARAGONESA	LIGA VALENCIANA
		
M/F 12	M/F 12	M/F 12
M/F 14	M/F 14	M/F 14
M/F 16	M/F 16	M/F 16
M/F 18	M/F 18	M/F 18
M/F 20	M/F 20	M/F 20
M/F 21A	M/F 21	M/F 21A
M/F 21B		M/F 21B
M/F ÉLITE	M/F ÉLITE	M/F ÉLITE
M/F 35	M/F 35	M/F 35
M/F 45	M/F 45	M/F 45
M/F 55	M/F 55	M/F 55
M/F 65	M/F 65	M/F 65
OPEN AMARILLO	OPEN AMARILLO	OPEN AMARILLO
OPEN NARANJA	OPEN NARANJA	OPEN NARANJA
OPEN ROJO	OPEN ROJO	OPEN ROJO

Los cambios en las inscripciones realizados antes del inicio de la competición tendrán un coste de 1 €. Los cambios realizados una vez que el corredor haya finalizado su carrera tendrán un coste de 2 €. No se realizará ningún cambio hasta comprobar que el pago ha sido realizado.

Las columnas de "Salida Pronto" y "Salida Tarde" establecidas en SICO se intentarán respetar, pero hay que tener en cuenta que normalmente más del 50% de los corredores solicitan salida pronto haciendo imposible atender dichas peticiones como sería deseable.

Por lo tanto, **sólo se atenderán las peticiones de hora de Salida debidamente justificadas y siempre que se soliciten por escrito antes del final del período de inscripciones en el correo: jpariperi@gmail.com**



El Día de la Competición

Aparcamientos:

Se facilitará un aparcamiento lo suficientemente amplio que permita una distribución de vehículos racional cumpliendo con las normas vigentes en su momento.

Secretaría:

Se instalará una Secretaría y Sportident en zona de competición.

Sorteo Horas de Salida:

El sorteo de las horas de Salida asignadas se publicará el **viernes día 8** a las **16:00h.**

Pre-salida y salidas:

Se alargará el tiempo de duración de Salidas, permitiendo así que los orientadores salgan en menor número, disminuyendo el número de orientadores en la zona y en la carrera.

Toma de Tiempos:

Todas las categorías utilizarán el sistema de control Sportident. Cada corredor deberá llevar su propia tarjeta, excepto en OPEN AMARILLO que será una por Equipo. El número de la misma deberá indicarse cuando se realice la inscripción. En el caso de no poseer tarjeta Sportident, se podrá alquilar.

La picada será con el sistema sportident AIR+.

En todos los controles existirá pinza manual para utilizar en caso de detectar el fallo de alguna estación.

Acreditación y recogida de tarjetas Sportident:

En zona de competición, se instalará la secretaría y sportident. Los corredores que alquilen tarjeta electrónica deberán pasar por allí para recoger la misma. Igualmente deberán pasar por secretaría, los corredores que estén pendientes de algún pago o formalización. Recordar que no se podrá salir a la carrera si no se han formalizado todos los requisitos.

El Recorrido:

Tras tomar la Salida, el corredor procederá a realizar su recorrido, éste estará marcado en el mapa en color magenta (rosa) y deberá realizarse por orden. Saltarse el orden de los controles es motivo de descalificación, al igual que no picar alguno de ellos.

Final de Recorrido y Descarga de chip:

Una vez lleguemos a META, nos dirigimos a la zona de Secretaría para la descarga de chip y comprobación de tiempos.

No se recogerá el mapa a los corredores que hayan finalizado la carrera, se confía en el "**JUEGO LIMPIO**" de este deporte para que no se muestre a los corredores que todavía no hayan tomado la salida.

Es **OBLIGATORIO** pasar por meta aunque abandone la competición para que los jueces tengan en cuenta los corredores que faltan por llegar.

NOTA SOBRE CORREDORES QUE ACOMPAÑEN A OTROS CORREDORES DE PROMOCIÓN.

Con el fin de fomentar el "juego limpio" y la igualdad entre todos los competidores, aquellos corredores que quieran acompañar a corredores sin experiencia de categoría OPEN AMARILLO, deberán haber realizado su recorrido previamente. Con ello se evitará que tomen contacto con el terreno y que "estudien" el mapa, que debería ser nuevo y desconocido para todos.

NOTA SOBRE CORREDORES QUE CORRAN ACOMPAÑADOS POR SUS MASCOTAS.

Para asegurar la feliz coexistencia entre todos los corredores que salgan a realizar la competición acompañados de sus perros y el resto de participantes, se ruega a los propietarios de las mascotas, que los lleven convenientemente atados durante todo el recorrido. Esta acción deberá ser especialmente tenida en cuenta en las zonas de Salida y Meta.

NOTA INFORMATIVA IMPORTANTE:

El Gobierno de Aragón emite diariamente un parte de Nivel de Alerta de Peligro de Incendios Forestales en Aragón.

Son cuatro niveles de riesgo: verde, amarillo, naranja y rojo, de menor a mayor peligro respectivamente.

Si los días de las pruebas 11 y 12 de mayo, en Aragón existiese un Nivel de Alerta Rojo, la Organización se vería obligada por esta Normativa (Orden AGM/681/2023) a Aplazar la prueba a otras fechas que serían notificadas por los medios y cauces establecidos.

Por todo ello unos días antes de las pruebas accedan a la web del Club Ibón Orientación Zaragoza: www.clubibon.es para estar informados de las últimas noticias y novedades.

Link Nivel de Alerta: [Nivel de alerta de peligro de incendios forestales \(NAPIF\). Gobierno de Aragón \(aragon.es\)](#)



Información Técnica

Comentarios del Cartógrafo (Mario Vidal Triquell):

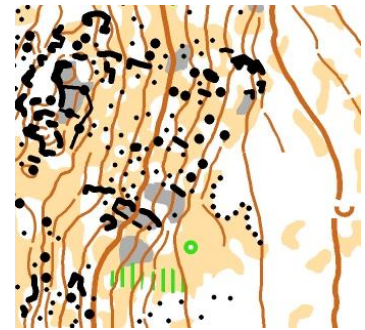
Nos encontramos en un paraje que es continuidad de todo el dominio forestal que forma la Sierra del Tremedal. Se caracteriza por ser un pinar muy abierto salpicado por algunas áreas de roble joven. El tamaño del elemento rocoso, aquí concretamente, no es excesivamente grande y suele aparecer disperso, consecuencia de la descomposición de los macizos rocosos de calcita de los que se ha desprendido. Esto último llega a configurar verdaderos torrentes de roca "ríos de piedra" de tamaño homogéneo y por lo general de escasas decenas de centímetros pero que puede ralentizar al máximo la progresión.

Muy alta visibilidad, desniveles acusados en partes del mapa, que se sitúa por encima de los 1.500 de altitud. La topografía es uniforme con escasos detalles y elementos de rotura del monte. No hay elementos o zonas con presencia de agua por lo general. El suelo está mayormente limpio permitiendo una muy alta velocidad de carrera salvo cuando afloran zonas de roca dispersa de pequeñas dimensiones en la que deberemos estar atentos para evitar lesiones. La cartografía es muy fácilmente identificable, sin elementos especiales a destacar, con todo no podremos evitar el sobrecogernos de la magnitud de los elementos naturales y la majestuosidad y belleza con la que se eleva la masa forestal.

Para esta prueba se ha cartografiado una superficie extensa de pinar que se eleva desde los 1.450 mts. Hasta más allá de los 1.600 mts. Son terrenos que alojan zonas de características homogéneas, en el que podemos encontrar desde áreas de roble hasta áreas de terreno pedregoso, pasando por los "tremedales" reunidos en zonas con presencia de sugerencias de agua del macizo rocoso, para completarlo con bastas laderas de gran visibilidad y fácil carrera sin detalles significativos. La cartografía no ha implicado ninguna adecuación o adopción de criterios particulares relacionados con las características locales. En todo caso señalar que la naturaleza del elemento rocoso aislado, su apariencia de conglomerado prismático, puede en alguna ocasión suponer duda al ser identificado entre roca aislada (Nº 204) o cortado de piedra (Nº 202). En definitiva un levantamiento cartográfico de muy agradables señales sensoriales.

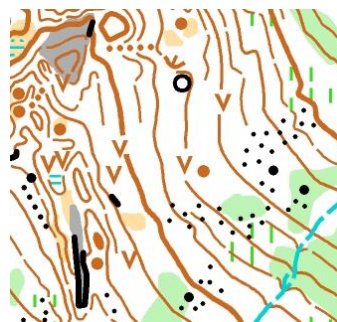
Mario Vidal Triquell

Media Distancia: "Los Tremedales I".



CARRERA MEDIA DISTANCIA. SÁBADO TARDE 11 DE MAYO					
Mapa:			PINAR DE LAS FUENTES II Nº FEDO: TE-32224-23		
Cartógrafo:			Mario Vidal Triquell		
Trazador:			Mario Vidal Triquell		
Hora Primera Salida:			16:00 h.		
Distancia/Tiempo desde Parking a C.C:			Caravanas: 800 m./20' Turismos: 400 m./10'		
Dist./Tiempo desde C.C a Pre salida (-3'):			500 m./10'		
Avituallamiento en carrera:			NO		
Impresión mapa:			Papel irrompible Antiox		
Cierre meta: / Tiempo máximo de carrera:			20:00 h. / 120'		
Categoría	Longitud	Desnivel	Controles	Salida	Escala
M-12	2	85	8	S1	1:7500
F-12	2	85	8	S1	1:7500
M-14	1,9	115	11	S1	1:7500
F-14	1,9	105	11	S1	1:7500
M-16	2,6	160	13	S1	1:7500
F-16	2,2	140	12	S1	1:7500
M-18	2,9	170	13	S1	1:10000
F-18	2,4	150	11	S1	1:7500
M-20	3,2	190	14	S1	1:10000
F-20	3	170	13	S1	1:10000
M-E	3,9	190	16	S1	1:10000
F-E	3,2	190	14	S1	1:10000
M-21A	3,1	175	13	S1	1:10000
F-21A	2,5	155	12	S1	1:10000
M-21B	2,4	150	11	S1	1:7500
F-21B	2,2	140	12	S1	1:7500
M-35	3,5	180	16	S1	1:10000
F-35	2,6	160	13	S1	1:10000
M-45	3,1	175	13	S1	1:7500
F-45	2,4	150	11	S1	1:7500
M-55	2,9	170	13	S1	1:7500
F-55	2,2	140	12	S1	1:7500
M-65	2,6	160	12	S1	1:7500
F-65	1,9	105	11	S1	1:7500
O. AMARILLO	2,2	80	8	S1	1:7500
O. NARANJA	2,2	140	12	S1	1:7500
O. ROJO	2,9	170	13	S1	1:7500

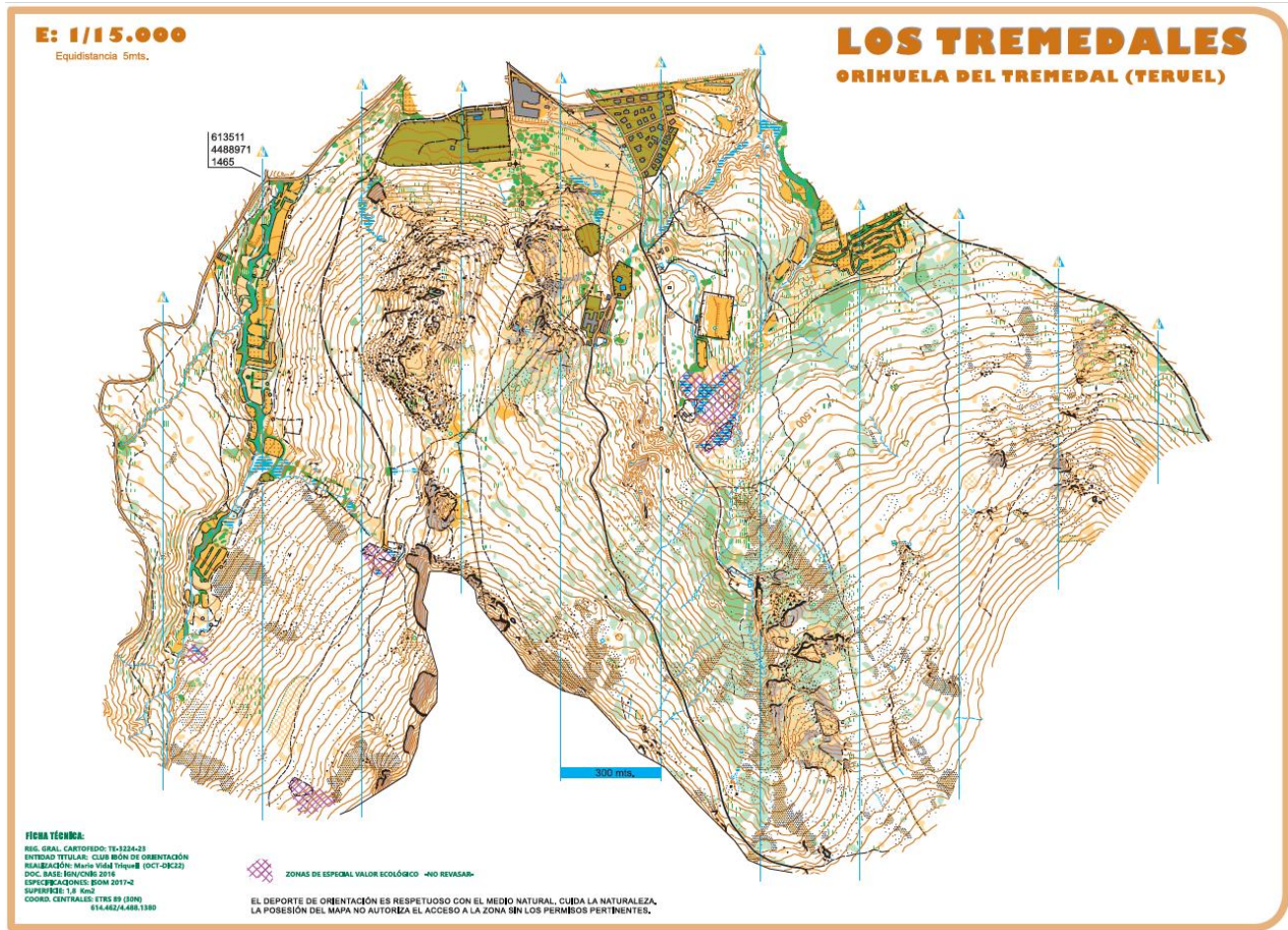
Larga Distancia: "Los Tremedales II".



CARRERA LARGA DISTANCIA. DOMINGO MAÑANA 12 DE MAYO

Mapa:	PINAR DE LAS FUENTES II Nº FEDO: TE-32224-23				
Cartógrafo:	Mario Vidal Triquell				
Trazador:	Mario Vidal Triquell				
Hora Primera Salida:	9:00 h.				
Distancia/Tiempo desde Parking a C.C:	Caravanas: 800 m./20' Turismos: 400 m./10'				
Dist./Tiempo desde C.C a Pre salida (-3'):	500 m./10'				
Avituallamiento en carrera:	SI				
Impresión mapa:	Papel irrompible Antiux				
Cierre meta: / Tiempo máximo de carrera:	13:30 h. / 150'				
Categoría	Longitud	Desnivel	Controles	Salida	Escala
M-12	2	130	10	S1	1:7500
F-12	2	130	10	S1	1:7500
M-14	2,7	150	11	S1	1:7500
F-14	2,8	160	13	S1	1:7500
M-16	5,4	220	15	S1	1:7500
F-16	3,7	215	11	S1	1:7500
M-18	6,1	210	15	S1	1:10000
F-18	4,7	230	12	S1	1:10000
M-20	7,4	265	18	S1	1:10000
F-20	6,5	240	17	S1	1:10000
M-E	8,7	300	20	S1	1:10000
F-E	7,4	265	18	S1	1:10000
M-21A	6,8	245	16	S1	1:10000
F-21A	5	210	14	S1	1:10000
M-21B	4,7	230	12	S1	1:7500
F-21B	3,7	215	11	S1	1:7500
M-35	7,8	270	18	S1	1:10000
F-35	5,4	220	15	S1	1:10000
M-45	6,8	245	16	S1	1:10000
F-45	4,7	230	12	S1	1:7500
M-55	6,1	210	15	S1	1:7500
F-55	3,7	215	11	S1	1:7500
M-65	3,9	240	12	S1	1:7500
F-65	2,8	160	13	S1	1:7500
O. AMARILLO	1,7	110	9	S1	1:7500
O. NARANJA	3,7	215	11	S1	1:7500
O. ROJO	6,1	210	15	S1	1:7500

VENTANA MAPA "LOS TREMEDALES USADO PARA TAO 2023"



Reglamento Competición

Será de aplicación el Reglamento de la Liga Aragonesa de Orientación a Pie y el Reglamento de la Liga de Orientación de la Comunidad Valenciana, en todo lo no contemplado en las mismas, por la Normativa de la Federación Española de Orientación y la Federación Internacional de Orientación.

Desde la publicación de este Boletín está prohibido acceder a la zona de carrera para entrenar o reconocer el terreno.

Durante toda la competición, los participantes deben seguir las instrucciones del personal de la Organización.

Los componentes del Jurado Técnico serán nombrados y publicados en la zona de carrera.



Resultados

Todas las pruebas y siempre que las condiciones técnicas y de cobertura lo permitan, se podrá hacer seguimiento de los resultados en directo a través de:

<https://www.liveresultat.orienteeing.es> y posteriormente en web y redes.

Entrega de Trofeos

La clasificación final del Trofeo Orientación "Orihuela del Tremedal" resultará de la suma de tiempos de las dos carreras.

Las categorías que optan a premio son las indicadas en la columna Trofeo Sierra de Orihuela del Tremedal 2024 a excepción de las categorías OPEN que son NO Competitivas.

Suelo Duro

El ayuntamiento de Orihuela del Tremedal nos ofrece suelo duro para las noches del viernes y sábado en el Pabellón Polideportivo de la localidad.

Será obligatoria su reserva a través de la inscripción en SICO.

Seguro Deportivo

Para participar es necesario la posesión de **licencia FEDO, o licencia de prueba deportiva.**

Última Hora...

En www.clubibon.es y en RRSS..

TROFEO ORIENTACIÓN
ORIHUELA DEL TREMEDAL 2024
LIGA ARAGONESA
LIGA COMUNIDAD VALENCIANA

11 Y 12 DE MAYO 2024

HORARIO:
Media Distancia:
Sábado 16:00 h.
Larga Distancia:
Domingo 9:00 h.

INFORMACIÓN E INSCRIPCIONES EN WWW.CLUBIBON.ES

Ayto. Orihuela del Tremedal
LA FAMA
Serrano
GAICA
ELKSPORT
YUB
GOBIERNO DE ARAGON
Diputación de Teruel
Club Iron



Turismo por la zona

Os recomendamos que una vez terminada vuestras carreras oficiales, visitéis las localidades de la Comarca, con un agradable paseo por sus calles y alrededores.

Después del paseo, la organización os recomienda tomar un buen aperitivo en los Bares de las localidades para reponer fuerzas y hagamos un retorno económico a la zona que también es muy importante.

La tranquilidad y el sosiego que se respira en sus calles y las numerosas posibilidades de disfrutar de la naturaleza en su entorno, son los mayores atractivos que ofrecen estas localidades.



www.comarcadelasierradealbarracin.es



www.albarracinturismo.com



www.turismodearagon.com



Comarca Sierra de Albarracín

Páginas web:

www.comarcadelasierradealbarracin.es

www.turismoalbarracin.com

www.clubibon.es

www.orientaragon.es

Teléfonos útiles:

Comarca Sierra de Albarracín: 978704027

Ayto. Orihuela del Tremedal: 978714004

Emergencias: 112

Guardia Civil Orihuela del Tremedal: 978710003

Centro de Salud Orihuela del Tremedal: 978710127

Director Prueba: Jesús Paricio Peribáñez 676 21 87 01





NUESTROS PRINCIPIOS:

EL RESPETO AL ENTORNO

Nos comprometemos a minimizar al máximo los impactos medio ambientales ligados al desarrollo de nuestra prueba. Para ello, formamos una comisión ambiental que será la encargada de identificar dichos riesgos y proponer acciones concretas de preservación, reparación y de compensación.

Desde dicha comisión animamos a la utilización de transporte público o a compartir vehículos. Cada corredor se debe comprometer a:

“Hacer lo que esté en su mano para minimizar su impacto por los espacios que transite, especialmente no tirando ningún tipo de residuo”.

EL RESPETO AL EVENTO

Nos comprometemos a asegurar un respetuoso trato hacia el equipo organizativo, voluntarios, colaboradores, corredores, público en general y otros usuarios de la montaña. A tener un conocimiento del Reglamento y cumplirlo.

EL RESPETO A UNO MISMO

La búsqueda de un mayor rendimiento o el deseo de superar nuestros límites no debe justificar en ningún caso alterar la salud por lo que debemos en todo momento ser consciente de nuestras posibilidades.

Cada corredor debe comprometerse a no tomar sustancias dopantes, a no recurrir de forma abusiva a la automedicación e informar en caso de cualquier desfallecimiento a la organización, por lo que deberá permanecer atento y no sobrepasar sus límites al punto de poner en riesgo su integridad física.

SOLIDARIDAD

Cada participante de forma prioritaria debe acudir en ayuda de cualquier otra persona que se encuentre en peligro o dificultad.

Aplaudimos acciones solidarias y de desarrollo sostenible, en el plano ambiental, social y económico. Animamos a los equipos a “correr por causas humanitarias” y a reunir fondo en beneficio de asociaciones que ellos elijan.

LA EQUIDAD

Ningún equipo ni corredor debe favorecerse de ventajas que desfavorezcan a otros. Nuestras reglas han sido concebidas para todos y se aplican de forma idéntica para todos. Es nuestra responsabilidad garantizar este principio de equidad, efectuando los controles necesarios y ofreciendo las mejores condiciones de carreras posibles al conjunto de equipos.

“Lo que hoy es tu meta, mañana será tu salida”...

DECLARACIÓN EXENCIÓN RESPONSABILIDAD EN LA COMPETICIÓN.

NOMBRE DE LA PRUEBA: TROFEO ORIENTACIÓN "ORIHUELA DEL TREMEDAL".

FECHAS: 11-12 DE MAYO 2024. **LUGAR:** ORIHUELA DEL TREMEDAL (TERUEL)

MODALIDAD DEPORTIVA: ORIENTACIÓN A PIE

1. Que mi inscripción a esta prueba, o la de mi representado (en el caso de menores de edad) implica la aceptación de este documento en todos sus puntos.
2. Que conozco y acepto íntegramente el Reglamento y Normas reflejadas en el Boletín de la Prueba Trofeo Aguarón de Orientación, y acepto lo establecido en los reglamentos oficiales de la IOF (Federación Internacional de Orientación), FEDO (Federación Española de Orientación), FARO (Federación Aragonesa de Orientación) y FEDOCV (Federación de Deporte de Orientación Comunidad Valenciana) en vigor.
3. Que me encuentro, o mi representado se encuentra, en condiciones físicas adecuadas y suficientemente entrenado para participar voluntariamente en esta competición de la modalidad deportiva de Orientación.
4. Que no padezco, o mi representado no padece, enfermedad, defecto físico o lesión que pueda agravarse y perjudicar gravemente la salud al participar en esta competición de la modalidad deportiva de Orientación.
5. Que si padeciera, o mi representado padeciera, algún tipo de lesión, defecto físico o cualquier otra circunstancia que pudiera agravarse o perjudicar gravemente la salud, al participar en esta competición de la modalidad deportiva de Orientación, lo pondré en conocimiento de la Organización, aceptando las decisiones que al respecto se adopten por los responsables del evento.
6. Asumo los peligros y riesgos derivados de mi participación, o de mi representado (en el caso de menores de edad), en esta actividad deportiva, tales como caídas, colisión con vehículos, participantes, espectadores, condiciones climáticas extremas y de humedad, estado de los viales, carreteras y tráfico (el presente enunciado tiene el carácter meramente indicativo).
7. Respetaré en todo momento las normas de circulación como cualquier otro peatón, siendo responsable de mi propia seguridad en relación con el tráfico urbano.
8. Que me encuentro, o mi representado se encuentra en posesión de la licencia federativa en vigor. En caso contrario lo haré constar en el momento de la inscripción, abonando el canon correspondiente del seguro deportivo de la prueba para cada uno de los días de participación.
9. Acepto cualquier decisión que cualquier responsable de la carrera (jueces, médicos, ATS, técnicos de organización) adopte sobre mi habilidad, o la de mi representado (en caso de menores de edad) para completar esta competición de la modalidad deportiva de Orientación, con seguridad y sin riesgo para la salud.
10. Autorizo al Club Ibón de Orientación para usar cualquier fotografía, filmación, grabación o cualquier otra forma de archivo de mi participación o la de mi representado, en este evento, sin derecho a contraprestación económica.
11. Que eximo al club ibón de Orientación y a cualquier persona física o jurídica vinculada con la organización de la prueba, de las responsabilidades derivadas de cualquier accidente causado tanto por motivo de hechos de la circulación, como por accidentes deportivos.
12. Que eximo a los anteriormente citados de cualquier perjuicio que, por motivos de salud, pudieran derivarse de mi participación, asumiendo personalmente el riesgo inherente para la salud que supone el esfuerzo físico requerido para la participación en esta prueba.
13. Que eximo a los anteriormente señalados de cualquier responsabilidad que de la participación en la prueba derivase, tal como pérdida o deterioro de objetos personales, por robo, extravíos u otras circunstancias.
14. Que existe la posibilidad de sufrir un accidente deportivo inherente a la práctica de la carrera, asumiendo personalmente la responsabilidad de los accidentes que pudiera causar a cualquier participante de la prueba, excluyendo a la Organización de cualquier responsabilidad derivada de estos accidentes.
15. Que existe la posibilidad de causar un accidente a un tercero ajeno a la prueba, asumiendo personalmente la responsabilidad íntegra de este accidente y excluyendo a la Organización de cualquier responsabilidad derivada de estos accidentes.
16. Que declaro conocer y haber recibido información sobre los riesgos propios de la participación en esta prueba, estando satisfecho de la información recibida, pudiendo haber formulado las preguntas convenientes y aclaradas todas mis dudas.